

INFORME DE MONITOREO DE MEDIOS*

Fecha: 17/03/2024

Semananº12

Coordinación de Vigilancia Epidemiológica

*Vigilancia basada en eventos de interés epidemiológico mediante el monitoreo de medios abiertos de comunicación locales y nacionales.

Reporte de eventos:

Amenaza	Tema	Medio	Fecha	Resumen	Liga	Prioridad	Verificación
Altas temperaturas	Pronostico de 2024 con altas temperaturas	El Sol de Cuernavaca	17 marzo 2024	El 2023 pasará a la historia por haber sido el año más caluroso a nivel global en al menos 174 años, cuando se comenzó hacer registro de las temperaturas, desafortunadamente, 2024 no será alentador, que se pronostica ser aún más cálido que su antecesor. La temperatura promedio anual de 2023 alcanzó los 1.45 grados Celsius (°C) por encima de los niveles de la era preindustrial.	https://www.elsoldemexico.com.mx/mundo/al-mundo-le-depara-un-2024-sumamente-caliente-11595825.html	Bajo	Ratificado
Riesgo a población vacacionista	Rio Amacuzac rio para nadar peligroso	El Sol de Cuernavaca	17 marzo 2024	No obstante, las autoridades llaman a la población a extremar precauciones en estos sitios, ya que es complicado el acceso hasta para los cuerpos de emergencia.	https://www.elsoldecuernavaca.com.mx/local/semana-santa-2024-rio-amacuzac-un-sitio-economico-para-nadar-pero-peligroso-11614465.html	Bajo	Ratificado
Incidente aéreo	Aterrizaje de emergencia globo aerostático	Diario de Morelos	16 marzo 2024	Al sitio llegaron paramédicos del Escuadrón de Rescate y Urgencias Médicas (ERUM) para atender a dos personas que resultaron con crisis nerviosa y algunos raspones.	https://www.diariodemorelos.com/noticias/aterri-za-de-emergencia-globo-aerost-tico-en-xoxocotla	Bajo	Ratificado
Biológico	Jornada vs influenza	Diario de Morelos	16 marzo 2024	Se sumarán los municipios, que a través de sus redes sociales invitan a sus habitantes a sumarse a la eliminación de criaderos de mosquito Aedes Aegypti, vector transmisor de dengue, zika y chikungunya, como son los casos de municipios del sur y oriente de Morelos.	https://www.diariodemorelos.com/noticias/inicia-lunes-18-jornada-vs-dengue	Bajo	Ratificado
Biológico	Áreas para fumadores	Diario de Morelos	16 marzo 2024	Las autoridades de la Comisión Nacional de Salud Mental y Adicciones (Conasama) destacaron la importancia de priorizar la salud pública sobre los intereses económicos y comerciales de la industria tabacalera. En este sentido, señalaron que, de acuerdo con las reglamentaciones para el control del tabaco, es fundamental que los establecimientos con acceso al público establezcan zonas exclusivas para fumar, especialmente en espacios al aire libre.	https://www.diariodemorelos.com/noticias/ratifican-reas-para-fumadores	Bajo	Ratificado
Biológico	Autocuidado en varones	Diario de Morelos	17 marzo 2024	"Dentro de los padecimientos más comunes que afectan a los varones son: obesidad, diabetes mellitus tipo 2, hipertensión arterial sistémica, reflujo gastroesofágico, gastritis, lumbalgia crónica, así como la hipertrofia prostática", detalló.	https://www.diariodemorelos.com/noticias/pide-hospital-parres-varones-realizar-autocuidados-en-su-salud	Bajo	Ratificado



<http://ssm.gob.mx>



Servicios de Salud Morelos



@MorelosSalud

Callejón Borda N°3 Col. Centro C.P. 62000
Teléfono (777) 312 62 31 / 314 33 36 ext. 222

**Calle Gómez Azcárate No. 205, Col. Lomas de la Selva
C.P. 62270, Cuernavaca, Morelos. Tel.: 777 102 25 56**

INFORME DE RIESGOS METEOROLÓGICOS

Fecha: 17/03/2024

Semananº12

Coordinación de Vigilancia Epidemiológica

Fuente: Servicio Meteorológico Nacional de México, CONAGUA. <https://proteccioncivil.morelos.gob.mx/>

SE PRONOSTICA LA POSIBLE FORMACIÓN DE TORBELLINOS EN COAHUILA, NUEVO LEÓN Y TAMAULIPAS, ADEMÁS DE LLUVIAS PUNTUALES FUERTES EN DICHAS ENTIDADES Y EN SAN LUIS POTOSÍ

Durante esta noche y madrugada del lunes, el **frente No. 40** se extenderá con características de estacionario sobre el norte y noreste de la República Mexicana, interaccionará con un **canal de baja presión** que se extiende sobre el noreste, oriente, centro y sureste del país, y con la **corriente en chorro subtropical**, generando chubascos y lluvias puntuales fuertes en Coahuila, Nuevo León, Tamaulipas y San Luis Potosí, intervalos de chubascos en Querétaro, Hidalgo, Puebla, Veracruz, Oaxaca y Chiapas, y lluvias aisladas en Chihuahua, Guanajuato y Tlaxcala; dichas lluvias podrán acompañarse de *descargas eléctricas* y *caída de granizo*, principalmente en el noreste, oriente y sureste mexicano. Asimismo, se pronostican rachas de viento de 60 a 80 km/h en Chihuahua, Durango, Zacatecas, Aguascalientes y San Luis Potosí, y rachas de 40 a 60 km/h en entidades de la Mesa del Norte, Mesa Central, Pacífico Centro, Valle de México y las penínsulas de Baja California y de Yucatán, además, se prevé la posible formación de *torbellinos* en zonas de Coahuila, Nuevo León y Tamaulipas. Por otro lado, una **baja presión de núcleo frío** se mantendrá al suroeste de los Estados Unidos y estará asociada con la **corriente en chorro polar**, ocasionando lluvias e intervalos de chubascos en Baja California, así como la posible caída de *nieve o aguanieve* en las sierras de dicha entidad. El ingreso de humedad proveniente del Mar Caribe producirá lluvias aisladas en Quintana Roo. Durante la noche, el ambiente será frío a muy frío y *bancos de niebla* en partes altas del noroeste, norte, noreste, occidente, centro y oriente de México, siendo gélido con temperaturas mínimas de -10 a -5 °C y *heladas* en sierras de Baja California, Chihuahua y Durango.

Los vientos fuertes podrían derribar árboles y anuncios publicitarios.

Vientos con rachas de 40 a 60 km/h y posibles tolvaneras:

Estado de México, Ciudad de México, **Morelos**.

Temperaturas Máximas de 40-45 °C:

Guerrero, **Morelos (sur)**, Campeche.

Pronóstico en región Mesa Central:

Cielo medio nublado en horas vespertinas con probabilidad de intervalos de chubascos en Querétaro, Hidalgo y Puebla; lluvias aisladas en Guanajuato; **sin lluvias en** Tlaxcala y **Morelos**. Ambiente fresco a templado por la mañana y frío con posibles heladas en zonas altas de Hidalgo, Puebla y Tlaxcala. Por la tarde, ambiente cálido a caluroso, siendo muy caluroso en Querétaro, Hidalgo y Puebla (suroeste), y extremadamente caluroso en Morelos (sur). Viento del suroeste en la mayor parte de la región de 10 a 25 km/h con rachas de 40 a 60 km/h y posibles tolvaneras.



Recomendaciones de Protección Civil

TEMPERATURAS ALTAS:

- Extremar precaución ante temperaturas altas, dar especial atención a **personas enfermas y de la tercera edad, niños e indigentes**.
- Mantenerse fresco e hidratado, tomar **abundantes líquidos**.
- No exponerse por **tiempos prolongados a los rayos solares** para evitar insolación y golpes de calor.
- Utilizar **ropa y calzado ligero para esta temporada**, de preferencia en colores claros, para evitar que aumente la temperatura corporal e incluso se presente un "golpe de calor".
- **Mantener informada a la población.**

Nivel de riesgo alto

Existe riesgo meteorológico para la población en general, sobre todo en localizaciones de alta vulnerabilidad, por ejemplo, zonas BAJAS de Morelos con mayor exposición a ALTAS temperaturas.



<http://ssm.gob.mx>



Servicios de Salud Morelos



@MorelosSalud

Callejón Borda N°3 Col. Centro C.P. 62000
Teléfono (777) 312 62 31 / 314 33 36 ext. 222

**Calle Gómez Azcárate No. 205, Col. Lomas de la Selva
C.P. 62270, Cuernavaca, Morelos. Tel.: 777 102 25 56**

INFORME DE MONITOREO VOLCÁNICO Y SISMOLÓGICO


Fecha: 17/03/2024

Semanan°12

Coordinación de Vigilancia Epidemiológica

Fuente: Servicio Sismológico Nacional, UNAM. / Centro nacional de Prevención de Desastres (CENAPRED)-SEGOB, SENEAM-SCT y NOAA.

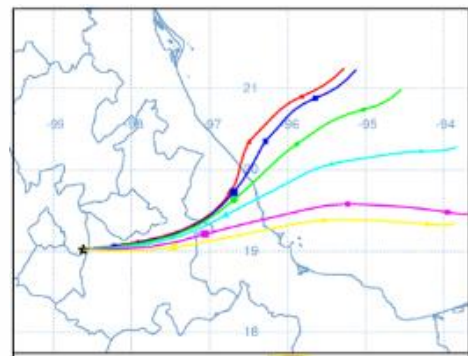
En las últimas 24 horas, mediante los sistemas de **monitoreo del volcán Popocatepetl**, se detectaron **27 exhalaciones**, acompañadas de vapor de agua, gases volcánicos y ligeras cantidades de ceniza. Adicionalmente se identificaron **1,135 minutos de tremor** alta frecuencia de muy baja a baja amplitud que en total sumaron 18.91 horas. Durante la mañana y **al momento de este reporte se observa una emisión continua de vapor de agua, gases volcánicos y en ocasiones ligeras cantidades de ceniza, con dispersión hacia el este-noreste (ENE).**

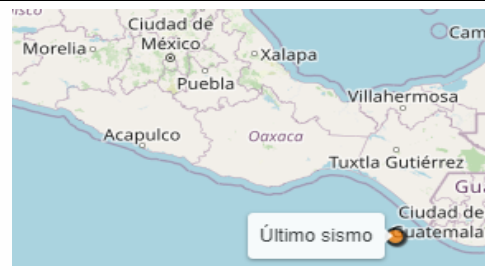
NIVEL DE ALERTA		AMARILLO-FASE 2	RECOMENDACIONES PARA LA FASE AMARILLO FASE 2
	<p>El volcán presenta incremento en su actividad, con explosiones esporádicas:</p> <ul style="list-style-type: none"> Pluma continúa de vapor de agua y gas. Caída de ceniza leves a moderadas en poblaciones cercanas. Lanzamiento de fragmentos incandescentes y posibilidad de flujos piroclásticos de corto alcance asociado a las explosiones. Crecimiento y destrucción de domos de lava. Flujos de lodo o escombros de corto alcance. 		<ol style="list-style-type: none"> Continuar con el radio de seguridad de 12 km, por lo que la permanencia en esa área no está permitida. Controlar el tránsito entre Santiago Xalitlintla y San Pedro Nexapa, vía Paso de Cortés. A las autoridades de Protección Civil, mantener sus procedimientos preventivos, de acuerdo con sus planes operativos. A la población se le recomienda elevar la atención a los avisos de las autoridades de su localidad y se exhorta a no acercarse al volcán, y mucho menos al cráter. Mantenerse fuera de cañadas ante posibles flujos de lodo, principalmente en temporada de lluvias.

PRONOSTICO DE CAIDA DE CENIZA

En caso de una exhalación de ceniza volcánica, el pronóstico de trayectoria hacia el noreste (simulando exhalación cada hora en las próximas 6 horas), a su paso por la zonas oeste, centro y este del estado de Puebla y zona centro del estado de Veracruz, finalmente las trayectorias se internan en el Golfo de México, para las **primeras 12 horas de pronóstico** (de las 10:00 a las 22:00 hora local). Posteriormente, para las **últimas 12 horas de pronóstico** (de las 22:00 a las 10:00 hora local del día siguiente), las trayectorias continuarán sobre el Golfo de México.

SIN PRONOSTICO DE CAIDA DE CENIZA PARA EL ESTADO



SISMOS	<p>Se registró sismo de magnitud de 4.3 grados Richter, a las 16:04:55 hrs con localización del epicentro a 121 km al suroeste de CD Hidalgo, Chiapas.</p> <p>NO PERCIBIDO EN EL ESTADO DE MORELOS.</p>	
	REPORTE DE DAÑOS A LA POBLACION	
	PROTECCIÓN CIVIL	Sin reporte de daños a la población ni a la infraestructura en salud.



<http://ssm.gob.mx>



Servicios de Salud Morelos



@MorelosSalud

Callejón Borda N°3 Col. Centro C.P. 62000
Teléfono (777) 312 62 31 / 314 33 36 ext. 222

**Calle Gómez Azcárate No. 205, Col. Lomas de la Selva
C.P. 62270, Cuernavaca, Morelos. Tel.: 777 102 25 56**

INFORME DE MONITOREO DE TEMPERATURAS Y CALIDAD DEL AIRE

Fecha: 17/03/2024

Semana N°12

Coordinación de Vigilancia Epidemiológica

Fuente: Comisión Estatal de Agua (CEAGUA)

PRONOSTICO DE TEMPERATURAS POR MUNICIPIO						TEMPERATURAS MÁXIMAS Y MÍNIMAS, ULTIMAS 24 HRS	
Municipio	Min.	Max.	Municipio	Min.	Max.	Mínimas	Máximas
Amacuzac	14°	39°	Tepalcingo	14°	37°	Huitzilac 07° 25°	Tlaquiltenango 14° 40°
Cuahtla	16°	35°	Ayala	15°	38°	Tetela del Volcán 11° 24°	Jojutla 15° 39°
Jiutepec	16°	35°	Huitzilac	07°	25°	Totolapan 12° 27°	Axochiapan 15° 38°
Temixco	17°	36°	Tepoztlán	14°	34°	Ocuituco 13° 27°	Zacatepec 18° 37°
Tlaltizapan	15°	38°	Zacualpan	13°	31°		
Axochiapan	15°	38°	Tlaquiltenango	14°	40°		
Cuernavaca	14°	34°	Puente de Ixtla	13°	39°		
Jojutla	15°	39°					



CALIDAD DEL AIRE

ÍNDICE AIRE Y SALUD	NIVEL DE RIESGO ASOCIADO	RECOMENDACIONES	
		GRUPOS SENSIBLES	PARA TODA LA POBLACIÓN
<p>Estación de Monitoreo Cuernavaca Centro, Morelos</p> <p>37 Bueno</p> <p>Updated on Sunday 18:00 temperature: 27°C</p> <p>current past 2 days</p> <p>PM2.5 AQI 34</p> <p>PM10 AQI 30</p>	<p>Bajo</p> <p>Se considera que el riesgo es mínimo.</p>	<p>Disfruta las actividades al aire libre.</p>	



<http://ssm.gob.mx>



Servicios de Salud Morelos



@MorelosSalud

Callejón Borda N°3 Col. Centro C.P. 62000
Teléfono (777) 312 62 31 / 314 33 36 ext. 222

Calle Gómez Azcárate No. 205, Col. Lomas de la Selva
C.P. 62270, Cuernavaca, Morelos. Tel.: 777 102 25 56

INFORME DE MONITOREO EPIDEMIOLÓGICO

Fecha: 17/03/2024

Semanan°12

Coordinación de Vigilancia Epidemiológica

Fuente: Jurisdicciones Sanitarias del estado de Morelos.

JURISDICCION SANITARIA I:

☞ AL MOMENTO DE ESTE REPORTE LA UIES ESTATAL **NO HA RECIBIDO INFORME DE EVENTOS EXTRAORDINARIOS DE NOTIFICACION INMEDIATA** POR PARTE DE LA JURISDICCION SANITARIA.

JURISDICCION SANITARIA II:

☞ AL MOMENTO DE ESTE REPORTE LA UIES ESTATAL **NO HA RECIBIDO INFORME DE EVENTOS EXTRAORDINARIOS DE NOTIFICACION INMEDIATA** POR PARTE DE LA JURISDICCION SANITARIA.

JURISDICCION SANITARIA III:

☞ AL MOMENTO DE ESTE REPORTE LA UIES ESTATAL **NO HA RECIBIDO INFORME DE EVENTOS EXTRAORDINARIOS DE NOTIFICACION INMEDIATA** POR PARTE DE LA JURISDICCION SANITARIA.



<http://ssm.gob.mx>



Servicios de Salud Morelos



@MorelosSalud

Callejón Borda N°3 Col. Centro C.P. 62000
Teléfono (777) 312 62 31 / 314 33 36 ext. 222

**Calle Gómez Azcárate No. 205, Col. Lomas de la Selva
C.P. 62270, Cuernavaca, Morelos. Tel.: 777 102 25 56**